



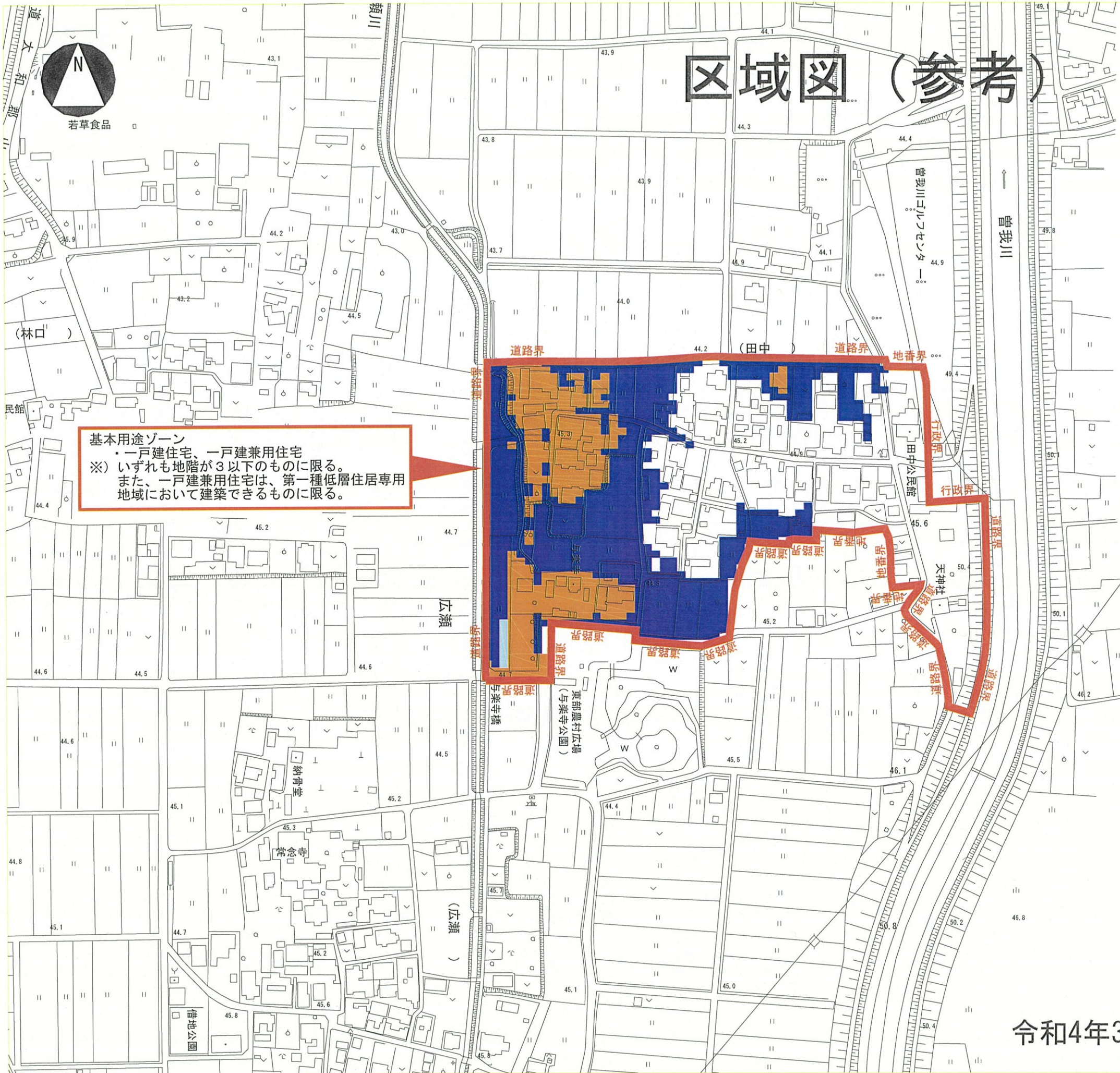


# 区域図 (参考)

凡 例	
区域境界線	
浸水想定区域 (想定最大規模降雨における想定浸水深3.0m以上)	
市街化編入抑制区域	
区域外	



基本用途ゾーン  
 ・一戸建住宅、一戸建兼用住宅  
 ※) いずれも地階が3以下のものに限る。  
 また、一戸建兼用住宅は、第一種低層住居専用  
 地域において建築できるものに限る。

25-9 : 田中

1/2, 500



令和4年3月31日変更 [県告示第388号]